

BERGE ERLEBEN

BERGBAHNENINFO UND WETTERINFORMATION
 Herzlich willkommen in der unvergesslichen Bergwelt von Saalbach Hinterglemm Leogang. Fünf Seilbahnen bringen Sie im Sommer bequem und sicher zu den Aussichtsbergen von wo Sie das beeindruckende Panorama der Alpen genießen können. Zahlreiche Angebote für die ganze Familie, für Biker und Wanderer, sowie renommierte Veranstaltungen lassen Sie traumhafte Tage erleben und sorgen für viel Spaß und Abwechslung. Bei der Einkehr in unsere gemütlichen Almhütten verwöhnen Sie unsere Hüttenwirte mit kulinarischen Kostlichkeiten aus der Region. Lassen Sie einfach die Seele baumeln und genießen Sie die Ruhe und die traumhafte Landschaft der Pinzgauer Grasberge.
 Ticketpreise und Betriebszeiten der Seilbahnen entnehmen Sie bitte dem aktuellen Bergbahneninfobüchlein.



UMGANG MIT WEIDEVIEH
 > Bei Begegnungen von Almwiehh ist Vorsicht geboten
 > Weidewiehh weder streicheln noch füttern
 > Abstand halten, v.a. vor Muttieren mit Küllern und Stieren
 > Hunde an der Leine halten! Leinen Sie Ihren Hund nur ab, wenn ein Angriff eines Rindes abzusehen ist.

WANDERINFO

INTERAKTIVER TOURENGUIDE
 Auf unserer Homepage: saalbach.com
 Hier können Sie die Touren interaktiv ansehen, auswählen und als PDF in Einzelblattdarstellung ausdrucken.

WANDERVORBEREITUNG
 Studieren Sie die Route vor Antritt der Wanderung auf der Wanderkarte und informieren Sie Ihren Unterkunftsgeber über die Tour und Zeitpunkt der Rückkehr. Holen Sie sich auch Tipps von Einheimischen.

WETTERINFORMATION/ TV-PANORAMABILD/ INFOKANAL
 Verfolgen Sie die Wetterlage und beachten Sie die aktuellen Wetterprognosen (Medien und Einheimische). Ist ein Gewitter angekündigt, wählen Sie die Tour so, dass am frühen Nachmittag eine Schutzhütte auf der Route liegt oder, dass Sie bereits im Tal angekommen sind. Live-Information über die Wetterverhältnisse im Wandergebiet Saalbach Hinterglemm Leogang sehen Sie täglich im Fernseher Ihres Gastgebets.

GEWITTER IN DEN BERGEN
 Während einer Bergtour muss man ständig die Wettersituation im Auge behalten und bei einer nahernden Gewitterfront sollte die Tour umgehend abgebrochen werden. Gipfel, Grate, Bergbrücken und Erhebungen verlassen und Wasserinnen, Bäche, Seen, sowie alleinstehende Bäume meiden.

UMWELT
 Bitte nehmen Sie alle Abfälle wieder mit in Tal und entsorgen Sie diese an den dafür vorgesehenen Stellen. Viele Alpenblumen stehen unter Naturschutz.

SCHUTZ- UND UNTERSTANDSHÜTTEN
 Falls das Wetter umschlägt (in den Bergen kann das schnell passieren) bzw. wenn Nebel einfällt, kehren Sie um oder suchen Sie in einer Hütte Schutz. Kehren Sie auch um, falls der Weg zu schwierig wird. Verlassen Sie niemals die markierten Wanderwege, vermeiden Sie Abkürzungen. Im Frühsommer nicht über Schneefelder wandern (Abrutschgefahr).

WANDERAUSRÜSTUNG
 Knöchelhohe Wanderschuh mit Profilsohle (keine Turnschuhe), solider, wenn möglich wasserdichter Rucksack, Verbandszeug, Rettungsfolie, Regenschutz, Kopfbedeckung, warme Kleidung, winddichtes Übergangswand, Wanderkarte, verstellbare Wanderstöcke, Sonnenschutzcreme, Sonnenbrille, Proviant, Getränke, Mobiltelefon.
 Infos zur Alpinen Sicherheit: www.alpin.salzburg.at

DIE SAALBACH WANDER CHALLENGE
 Drei Weitwanderwege - eine Challenge: Mit insgesamt 70 Kilometern und 3.970 Höhenmetern bergauf ist die Saalbach Wander Challenge die neue Herausforderung für sportliche Bergwanderer in Saalbach Hinterglemm. Wer den Pinzgauer Spaziergang, die Seven Summits of Saalbach Hinterglemm und den Home of Lässig Walk schafft, darf sich über einen persönlichen Pokal freuen.

SummitLynx SAALBACH HINTERGLEMM
 Mit dem SummitLynx hat jeder Wanderer das Trackingtool für die Seven Summits selbst in der Hand: Sein Smartphone. Mit der App loggt man jeden der sieben Gipfelseite samt Gipfelbeintrag und Foto von sich selbst auf dem Gipfel (z.B. mit dem Gipfelkreuz im Hintergrund) ein. Der Betrieb kann live oder im Offlinebetrieb erfolgen, der gesamte Tourenlauf wird auf dem Handy gespeichert und kann auch später hochgeladen werden. Mehr zum Thema SummitLynx auf saalbach.com

WANDERNADELN
 Natürlich gibt es in Saalbach Hinterglemm auch Wandernadeln zu erwerben. Mit dem Login bei festgelegten Wegpunkten sammelt der Wanderer Punkte, die sich automatisch in digitale Wandernadeln umwandeln, sobald eine bestimmte Punkteanzahl erreicht wird. Durch Vorweisen dieser digitalen Wandernadel erhält man im Touristenzentrum eine echte Wandernadel aus Metall.
 PS: Die klassische Kontrollkarte zum Lochen/Zwicken gibt es natürlich weiterhin.





WANDERKARTE

saalbach.com

INFO

Tourismusverband Saalbach Hinterglemm
Glemmtaler Landestraße 550 | 5753 Saalbach T +43 6541 6800-68 | contact@saalbach.com | #saalbach | #homeoflässig

IMPRESSUM

Herausgeber: Tourismusverband Saalbach Hinterglemm; Grafik: www.nillat.at; Panoramas: © BEV 2018, Vervielfältigt mit Genehmigung des BEV - Bundesamtes für Eich- und Vermessungswesen in Wien, N 4346/2/018; Bilder: TVB Saalbach Hinterglemm, Bergbahnen Saalbach Hinterglemm, Daniel Roos, Mirja Geh, Christian Wöckinger; Druckfehler und Änderungen vorbehalten.

WANDERPROGRAMM SAALBACH HINTERGLEMM

Kostenlos geführte Wanderungen von Montag bis Freitag (Ende Mai bis Ende Oktober).

Die Auffahrten mit den Bergbahnen sind ohne JOKER CARD nicht inkludiert. Im vielfältigen Angebot sind Familienwanderungen, Bergwanderungen und die Erklärungen verschiedener Gipfel in allen Schwierigkeitsgraden. Unsere staatlich geprüften Wanderführer geben professionelle Tipps zum richtigen Verhalten in den Bergen und erstellen fachspezifische Auskunftsrie über die heimische Flora und unsere herrliche Bergwelt.

Im aktuellen Wanderprogramm sind die Treffpunkte und Gezeiten angeführt, dieses ist im Tourismusverband erhältlich oder auf unserer Homepage saalbach.com zum Download.



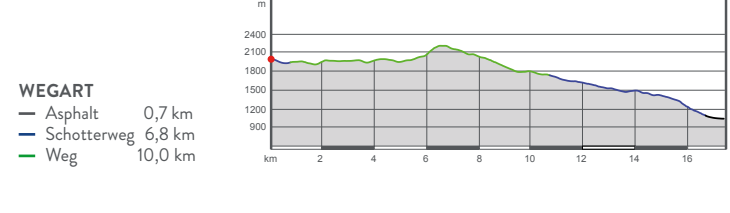
Hans Adelsberger | Hans Eder

BERGBAUERN AUF UNSEREN HÖCHSTEN GIPFELN

8-GIPFELTOUR MIT HOCHKOGEL

Höchster Punkt: 2.249 m
Anspruchsvolle aussichtsreiche Bergtour
Erlebnis: ★★★★★ Länge: 14,7 km
Landschaft: ★★★★★ Hm: ▲ 549 m
Kondition: ★★★★★ Hm: ▼ 1.485 m
Technik: ★★★★★ Zeit: 6:00 h
Beste Jahreszeit: J F M A M J J A S O N D
Eigenschaften:

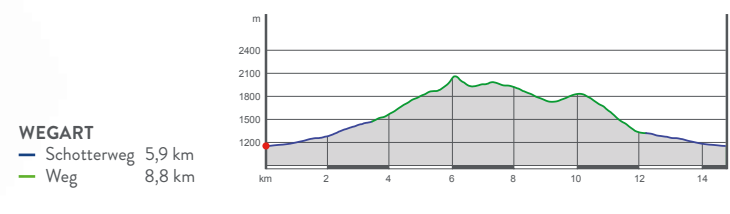
Kurzbeschreibung: Ab der Bushaltestelle Lengu – Hinterglemm Ausweichung über den steilen Anstieg vom Seifritz zum Hochkogel. Die weitere Überschreitung des Felgrates am Hochsaalbachkogel verlangt Trittsicherheit und teilweise auch etwas Schwindelfreiheit. Der einfache Abstieg über den Metallkogel, die Hochbergalm und den Bergstift ründet diese Tour ab. Von Hinterglemm nach Saalbach zum Schattberg Xpress gibt es täglich Busverbindungen. Auch ist der Rückweg nach Saalbach über die Saalbachpromenade möglich (Gezeit ca. 1 Stunde).



TRISTKOGEL

Höchster Punkt: 2095 m
Aussichtsreiche Bergtour
Erlebnis: ★★★★★ Länge: 14,7 km
Landschaft: ★★★★★ Hm: ▲ 1.081 m
Kondition: ★★★★★ Hm: ▼ 1.081 m
Technik: ★★★★★ Zeit: 5:30 h
Beste Jahreszeit: J F M A M J J A S O N D
Eigenschaften:

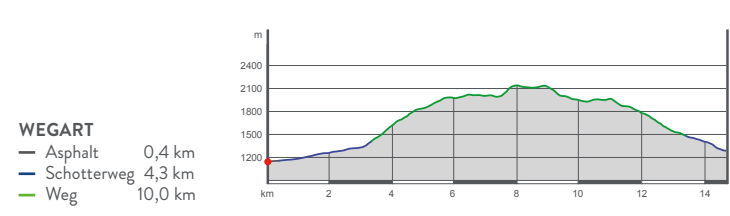
Kurzbeschreibung: Von der Lindlingalm über den gut markierten Weg vorbei an der Ossmannalm zum Saalhof. Der Direktanstieg zum Gipfel ist tritsicherheit und schwindelfrei Bergwandern vorbehalten. Nach der Gipfelüberschreitung steigt man ab zum Tor und weiter über die Pfandebalm zur Lindlingalm.



GAMSHAG

Höchster Punkt: 2178 m
Herrliche Bergtour
Erlebnis: ★★★★★ Länge: 14,7 km
Landschaft: ★★★★★ Hm: ▲ 1142 m
Kondition: ★★★★★ Hm: ▼ 1005 m
Technik: ★★★★★ Zeit: 6:30 h
Beste Jahreszeit: J F M A M J J A S O N D
Eigenschaften:

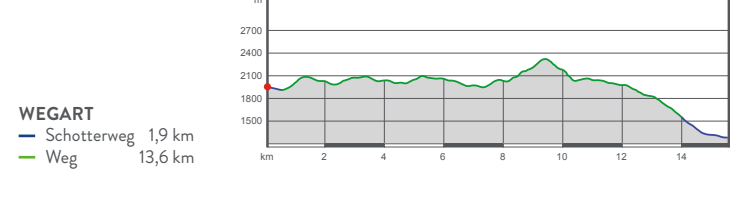
Kurzbeschreibung: Ab der Lindlingalm und vorbei am Teufelswasser links den anspruchsvollen Steig entlang zur Schusterscharte. Teil am Bergücken und an den Abhängen entlang zum Hochofer. Hier windet sich der Weg empor zum Teufelsprung und über den aussichtsreichen Kamm zum Gamshag. Als Absteigeroute wählt man den gut markierten Weg über das Saaljöchl zurück zum Ausgangspunkt.



GEISSTEIN

Höchster Punkt: 2363 m
Anspruchsvolle Bergwanderung
Erlebnis: ★★★★★ Länge: 14,7 km
Landschaft: ★★★★★ Hm: ▲ 889 m
Kondition: ★★★★★ Hm: ▼ 1.150 m
Technik: ★★★★★ Zeit: 7:00 h
Beste Jahreszeit: J F M A M J J A S O N D
Eigenschaften:

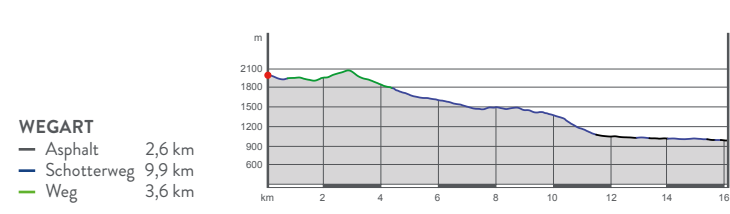
Kurzbeschreibung: Auffahrt mit der Zwiölfkogelbahn bis zur Bergstation. Entlang des aussichtsreichen Kammes führt dieser Weg über mehrere Berggipfel wie Hohe Penhab, Schönhoferwand, Mittastkogel und Lettenkogel zum Geißein. Der Abstieg erfolgt über die Schusterscharte und über die Route 2, einen anspruchsvollen Wanderweg, zur Lindlingalm. Diese Wanderung ist tritsicherheit Bergwandern vorbehalten. Von Ende Mai bis Anfang Oktober fährt täglich die Buslinie zwischen der Lindlingalm und Lengu, ab Lengu besteht eine Postbusverbindung. Alternativ können Sie über den Schatberghintergrundweg zur Bergstation zurückkehren.



STEMMERKOGEL

Höchster Punkt: 2128 m
Aussichtsreiche herrliche Bergtour
Erlebnis: ★★★★★ Länge: 11,5 km
Landschaft: ★★★★★ Hm: ▲ 528 m
Kondition: ★★★★★ Hm: ▼ 1.294 m
Technik: ★★★★★ Zeit: 4:00 h
Beste Jahreszeit: J F M A M J J A S O N D
Eigenschaften:

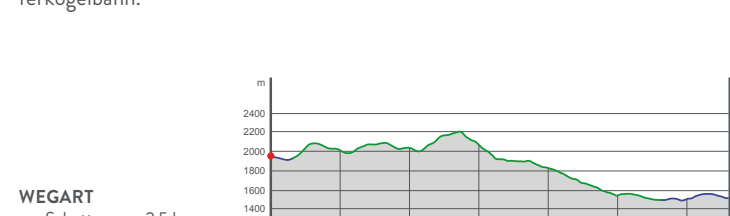
Kurzbeschreibung: Auffahrt mit dem Schattberg X-press bis zur Bergstation. Von dort über die Marzenhütte zum Stemmerkogel und Abstieg über die Hochbergalm und den Bergstift nach Hinterglemm. Rückfahrt nach Saalbach mit dem Postbus möglich oder entlang der Saalbachpromenade (Gezeit ca. 1 Stunde).



MANLITZKOGEL

Höchster Punkt: 2247 m
Einzigartige Aussicht vom Manlitzkogel auf die Hohen Tauern
Erlebnis: ★★★★★ Länge: 13,2 km
Landschaft: ★★★★★ Hm: ▲ 666 m
Kondition: ★★★★★ Hm: ▼ 1.108 m
Technik: ★★★★★ Zeit: 5:00 h
Beste Jahreszeit: J F M A M J J A S O N D
Eigenschaften:

Kurzbeschreibung: Auffahrt mit der Zwiölfkogelbahn bis zur Bergstation. Nach der aussichtsreichen Überschreitung vom Hohen Penhab und der Schönhoferwand gelangt man von der Stoffenieder in mehreren Serpentinen steil zum Gipfel. Abstieg über den Panoramaweg und den Höhenweg 6 zur Elmsalm und weiter bis zur Mittelstation der Zwiölfkogelbahn. Tafahrt mit der Zwiölfkogelbahn.



SONNSPITZE

Höchster Punkt: 2062 m
Anspruchsvolle aussichtsreiche Bergwanderung
Erlebnis: ★★★★★ Länge: 12,1 km
Landschaft: ★★★★★ Hm: ▲ 1.053 m
Kondition: ★★★★★ Hm: ▼ 1.053 m
Technik: ★★★★★ Zeit: 5:30 h
Beste Jahreszeit: J F M A M J J A S O N D
Eigenschaften:

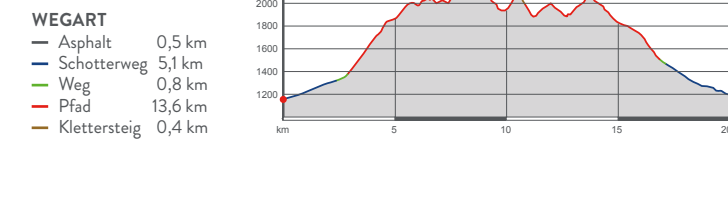
Kurzbeschreibung: Ab der Bushaltestelle Lengu – Hinterglemm Ausweichung über den steilen Anstieg vom Seifritz zum Hochkogel. Die weitere Überschreitung des Felgrates am Hochsaalbachkogel verlangt Trittsicherheit und teilweise auch etwas Schwindelfreiheit. Der einfache Abstieg über den Metallkogel, die Hochbergalm und den Bergstift ründet diese Tour ab. Von Hinterglemm nach Saalbach zum Schattberg Xpress gibt es täglich Busverbindungen. Auch ist der Rückweg nach Saalbach über die Saalbachpromenade möglich (Gezeit ca. 1 Stunde).



HOME OF LÄSSIG WALK

Höchster Punkt: 2175 m
Anspruchsvolle aussichtsreiche Bergtour
Erlebnis: ★★★★★ Länge: 20,3 km
Landschaft: ★★★★★ Hm: ▲ 1626 m
Kondition: ★★★★★ Hm: ▼ 1628 m
Technik: ★★★★★ Zeit: 8:16 h
Beste Jahreszeit: J F M A M J J A S O N D
Eigenschaften:

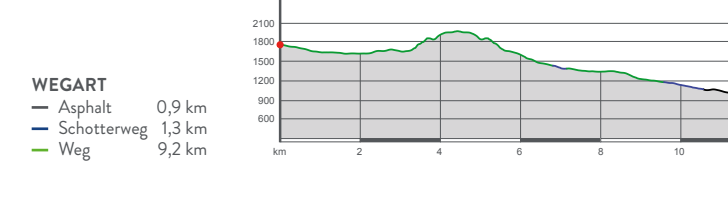
Kurzbeschreibung: Vom Startpunkt 30 min. zur Lindlingalm, ca. 200 m danach rechts der Beschädigung den Bergpfad bis zur Schusterscharte folgen. Hier unterhalb des Berggipfels auf den Mittastkogel, um etwas bergab zur Waggelbalm beim Tor und danach in Serpentin ansteigend zum Teufelsprung. Dem folgt der Kammweg zum Gamshag. Von dort knirscht zum Hochofer und weiter zur Toralm und dem Tristkogel. Nach der Überschreitung des Tristkogels kommt man zum Saaljöchl und nach kurzem Aufstieg auf den Saaljöchl. Zum Saaljöchl führt der Weg über das Obererjöchl auf den Gipfel des Staffkogels. Für den Abstieg nach Lengu ca. 2½ Stunden einplanen.



SPIELBERGHORN

Höchster Punkt: 2045 m
Fantastische Gipfelstour
Erlebnis: ★★★★★ Länge: 11,5 km
Landschaft: ★★★★★ Hm: ▲ 528 m
Kondition: ★★★★★ Hm: ▼ 1.294 m
Technik: ★★★★★ Zeit: 6:00 h
Beste Jahreszeit: J F M A M J J A S O N D
Eigenschaften:

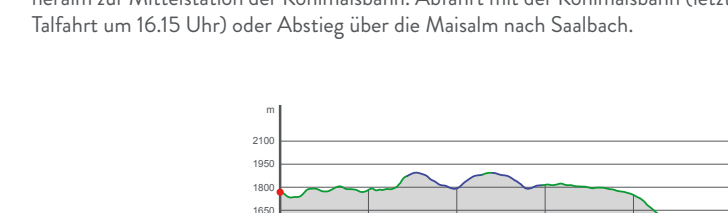
Kurzbeschreibung: Auffahrt mit der Kohlmaibahn bis zur Bergstation. Dem Saalachtaler Höhenweg entlang bis zum Spielbergköpf und über den sehr steilen Steig zum Gipfel. Abstieg über die Wirtsalp und die Matsalm zurück nach Saalbach.



ASTITZKOPF

Höchster Punkt: 1914 m
Herrliche Bergwanderung
Erlebnis: ★★★★★ Länge: 10,4 km
Landschaft: ★★★★★ Hm: ▲ 419 m
Kondition: ★★★★★ Hm: ▼ 788 m
Technik: ★★★★★ Zeit: 4:30 h
Beste Jahreszeit: J F M A M J J A S O N D
Eigenschaften:

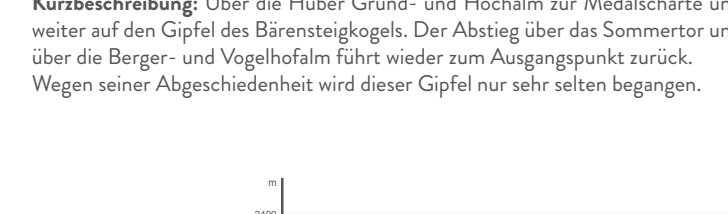
Kurzbeschreibung: Ausgehend von der Ozpalm Grund- und Hochalm mit Überschreitung des Obererjöchl zum Gipfel des Saalkogels. Der Abstieg über das Saaljöchl um 16:15 Uhr oder Abstieg über die Matsalm nach Saalbach.



BARENSTEIGKOGEL

Höchster Punkt: 2225 m
Einsamer Berggipfel mit herrlichem Ausblick
Erlebnis: ★★★★★ Länge: 14,4 km
Landschaft: ★★★★★ Hm: ▲ 1.034 m
Kondition: ★★★★★ Hm: ▼ 1.030 m
Technik: ★★★★★ Zeit: 6:30 h
Beste Jahreszeit: J F M A M J J A S O N D
Eigenschaften:

Kurzbeschreibung: Ab der Bergstation Schattberg X-press Saalbach Kurzb Beschreibung: Über die Huber Grund- und Hochalm zur Medicischarte und weiter auf den Gipfel des Bärensteigkogels. Der Abstieg über das Sommerort und über die Berge- und Vogelhofalm führt wieder zum Ausgangspunkt zurück. Wegen seiner Abgeschiedenheit wird dieser Gipfel nur sehr selten begangen.



PANORAMAWEG

Höchster Punkt: 2078 m
Wandern mit fantastischer Aussicht auf die Hohen Tauern
Erlebnis: ★★★★★ Länge: 17,5 km
Landschaft: ★★★★★ Hm: ▲ 827 m
Kondition: ★★★★★ Hm: ▼ 787 m
Technik: ★★★★★ Zeit: 7:00 h
Beste Jahreszeit: J F M A M J J A S O N D
Eigenschaften:

Kurzbeschreibung: Ab der Bergstation Schattberg X-press Saalbach Kurzb Beschreibung: Bei einer gemütlichen und entspannenden Wanderung rund um den Zwiölfkogel-Gipfel können die Besucher näher über das Glemmtal erfahren. Von der geschichtlichen Entwicklung eines alten Bergbauerdorfes zu einem internationalen erfolgreichen Touristenzentrum, über spannende Sagen und Geschichten aus dem Glemmtal, bis hin zu Interessantes aus der Forst- und Almwirtschaft sowie zur Jagd und den Aufgaben der Bergbahnen-Unternehmen im Glemmtal.



FLORAWEG

Höchster Punkt: 2018 m
Kleine Panoramawanderung
Erlebnis: ★★★★★ Länge: 4,1 km
Landschaft: ★★★★★ Hm: ▲ 317 m
Kondition: ★★★★★ Hm: ▼ 317 m
Technik: ★★★★★ Zeit: 1:30 h
Beste Jahreszeit: J F M A M J J A S O N D
Eigenschaften:

Kurzbeschreibung: Bergstation Schattberg X-press Saalbach



SAALACHTALER HOHENWEG

Höchster Punkt: 1912 m
Einzigartige Panoramaweg mit naturschonem Hochmoor
Erlebnis: ★★★★★ Länge: 16,5 km
Landschaft: ★★★★★ Hm: ▲ 575 m
Kondition: ★★★★★ Hm: ▼ 1.493 m
Technik: ★★★★★ Zeit: 6:00 h
Beste Jahreszeit: J F M A M J J A S O N D
Eigenschaften:

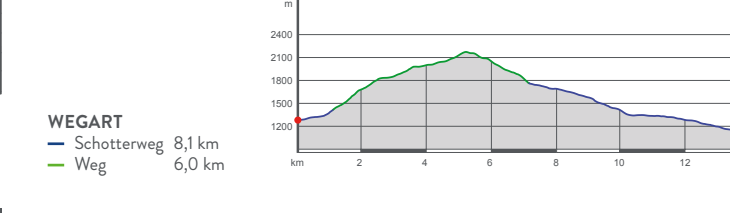
Kurzbeschreibung: Ab der Kohlmaibahn Bergstation über den Wildenkarogel, Schönleiten, Geierkogel Unterstandshütte, Lochalmköpf zur Saustenge. Von der Saustenge Abstieg nach Viehhofen oder über den Durchnopf nach Saalfelden/Bäsen. Am Bäsen besteht die Möglichkeit mit der Sommererdbahn talwärts nach Saalfelden/Kelbach zu fahren.



SCHÜSTERKOGEL

Höchster Punkt: 2207 m
Anspruchsvoller Steig
Erlebnis: ★★★★★ Länge: 14,1 km
Landschaft: ★★★★★ Hm: ▲ 940 m
Kondition: ★★★★★ Hm: ▼ 1.088 m
Technik: ★★★★★ Zeit: 5:30 h
Beste Jahreszeit: J F M A M J J A S O N D
Eigenschaften:

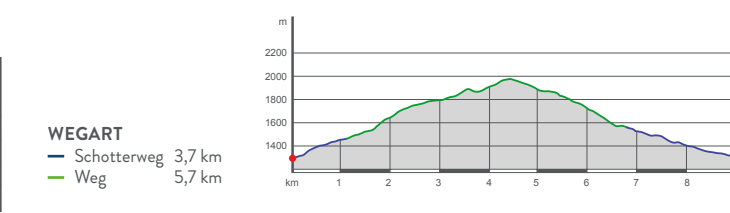
Kurzbeschreibung: Vorbei am Teufelswasser führt links ein anspruchsvoller Steig zur Schusterscharte und weiter über sanftes Almgelände zum Gipfel. Abstieg über die Obererjöchl Hochalm durch den Vogelgraben nach Lengu.



SAALKOGEL

Höchster Punkt: 2006 m
Ein Abstecher zum Rauber ist lohnenswert
Erlebnis: ★★★★★ Länge: 9,5 km
Landschaft: ★★★★★ Hm: ▲ 748 m
Kondition: ★★★★★ Hm: ▼ 788 m
Technik: ★★★★★ Zeit: 4:30 h
Beste Jahreszeit: J F M A M J J A S O N D
Eigenschaften:

Kurzbeschreibung: Ausgehend von der Ozpalm Grund- und Hochalm mit Überschreitung des Obererjöchl zum Gipfel des Saalkogels. Der Abstieg über das Saaljöchl um 16:15 Uhr oder Abstieg über die Matsalm nach Saalbach.

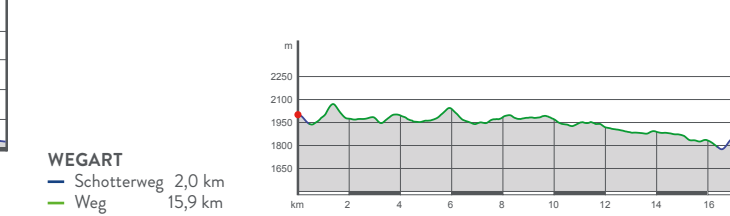


AUSSICHTSREICHE PANORAMAWANDERUNGEN

PINZGAUER SPAZIERGANG

Höchster Punkt: 2018 m
Herrliche Panoramawanderung - Weitwanderung (gute Kondition erforderlich)
Erlebnis: ★★★★★ Länge: 17,9 km
Landschaft: ★★★★★ Hm: ▲ 700 m
Kondition: ★★★★★ Hm: ▼ 755 m
Technik: ★★★★★ Zeit: 6:00 h
Beste Jahreszeit: J F M A M J J A S O N D
Eigenschaften:

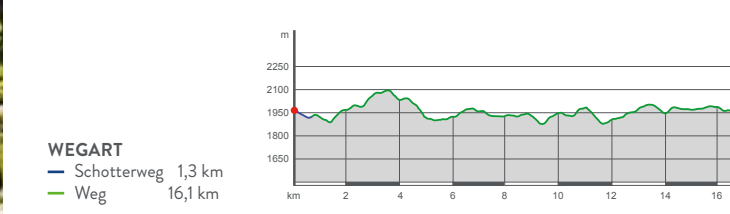
Kurzbeschreibung: Lernen Sie das richtige Verhalten in den Bergen und Wissenswertes über Botanik und dies unter fachkundlicher Anleitung durch unsere geprüften Wanderführer. Von Ende Mai bis Mitte Oktober kostenlos geführte Wanderungen. Die genaue Informationen entnehmen Sie bitte dem Wochenprogramm des Tourismusverbandes.



PANORAMAWEG

Höchster Punkt: 2078 m
Wandern mit fantastischer Aussicht auf die Hohen Tauern
Erlebnis: ★★★★★ Länge: 17,5 km
Landschaft: ★★★★★ Hm: ▲ 827 m
Kondition: ★★★★★ Hm: ▼ 787 m
Technik: ★★★★★ Zeit: 7:00 h
Beste Jahreszeit: J F M A M J J A S O N D
Eigenschaften:

Kurzbeschreibung: Bei einer gemütlichen und entspannenden Wanderung rund um den Zwiölfkogel-Gipfel können die Besucher näher über das Glemmtal erfahren. Von der geschichtlichen Entwicklung eines alten Bergbauerdorfes zu einem internationalen erfolgreichen Touristenzentrum, über spannende Sagen und Geschichten aus dem Glemmtal, bis hin zu Interessantes aus der Forst- und Almwirtschaft sowie zur Jagd und den Aufgaben der Bergbahnen-Unternehmen im Glemmtal.



SPIELBERG RÜNDE

Einfache gemütliche Wanderung für die ganze Familie
Erlebnis: ★★★★★ Länge: 4,7 km
Landschaft: ★★★★★ Hm: ▲ 286 m
Kondition: ★★★★★ Hm: ▼ 286 m
Technik: ★★★★★ Zeit: 2:00 h
Beste Jahreszeit: J F M A M J J A S O N D
Eigenschaften:

Kurzbeschreibung: Ab der Bushaltestelle Lengu – Hinterglemm Ausweichung über den steilen Anstieg vom Seifritz zum Hochkogel. Die weitere Überschreitung des Felgrates am Hochsaalbachkogel verlangt Trittsicherheit und teilweise auch etwas Schwindelfreiheit. Der einfache Abstieg über den Metallkogel, die Hochbergalm und den Bergstift ründet diese Tour ab. Von Hinterglemm nach Saalbach zum Schattberg Xpress gibt es täglich Busverbindungen. Auch ist der Rückweg nach Saalbach über die Saalbachpromenade möglich (Gezeit ca. 1 Stunde).



BERG KODOK

Spaß und Abenteuer
Erlebnis: ★★★★★ Länge: 2,1 km
Landschaft: ★★★★★ Hm: ▲ 300 m
Kondition: ★★★★★ Hm: ▼ 300 m
Technik: ★★★★★ Zeit: 1:30 h
Beste Jahreszeit: J F M A M J J A S O N D
Eigenschaften:

Kurzbeschreibung: Bei der Reiterkogel Bergstation Hinterglemm TIPP: Expedition Kodok - Übungsstrail für angehende Geocacher



HEILKRÄUTER- UND ALPENBLUMENWEG

Wanderung mit herrlichem Ausblick
Reiterkogel Bergstation
Erlebnis: ★★★★★ Länge: 2,9 km
Landschaft: ★★★★★ Hm: ▲ 163 m
Kondition: ★★★★★ Hm: ▼ 163 m
Technik: ★★★★★ Zeit: 0:30 h
Beste Jahreszeit: J F M A M J J A S O N D
Eigenschaften:

Kurzbeschreibung: Entlang des Wanderweges Nr. 5 oder H11 und 13 erreicht man mit einer Gezeit von ca. 20 Minuten den Heilkräuter- und Alpenblumenweg bzw. die Reiterkogel. Dort erfahren Sie Wissenswertes von über 200 Heilpflanzen und Alpenblumen aus der Umgebung. Bei Führungen, welche von Mai bis Oktober stattfinden, wird auch deren medizinische, homöopathische und volkheilkundliche Wirkung erklärt.



MONTELIINO'S ERLEBNISWEG

Zahlreiche Spielstationen
Erlebnis: ★★★★★ Länge: 2,2 km
Landschaft: ★★★★★ Hm: ▲ 300 m
Kondition: ★★★★★ Hm: ▼ 300 m
Technik: ★★★★★ Zeit: 1:30 h
Beste Jahreszeit: J F M A M J J A S O N D
Eigenschaften:

Kurzbeschreibung: Von der Berg- bis zur Mittelstation entlang des Weges erwarten die kleinen Besucher zahlreiche Spielstationen. Vom Spinnnetz zum Zerkleinern, über die Riesenlange Paula bis hin zur Riesenmaische und vieles mehr. Neben dem Eichhörnchenmarkt mit der goldenen Nuss gibt es hier viel zu entdecken. Auffahrt mit der Kohlmaibahn bis zur Bergstation. Entlang des Familienwanderweges und den Spielstationen bis zur Mittelstation. Abfahrt mit der Kohlmaibahn. Für Kinderwagen geeignet!



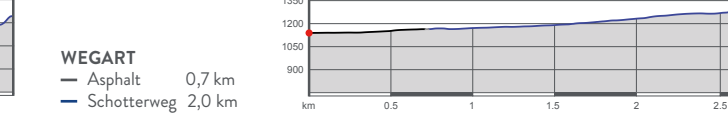
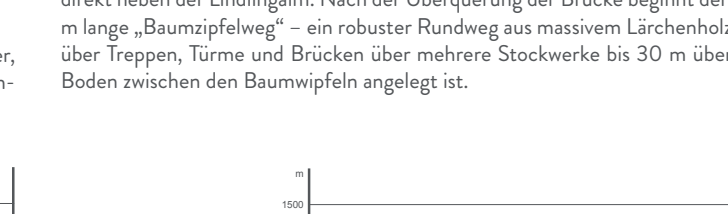
MÄRCHENWALD

Kurzbeschreibung: Knapur, Krugauer, Kräuschen... wer knabbert an meinem Häuschen? Im Märchenwald in Hinterglemm begegnet man den liebsten Märchenfiguren! Die Figuren sind liebevoll aus Holz geschnitten, bemalt und gekonnt in Szene gesetzt. Den Eingang zum Märchenwald findet ihr gleich neben der Tennishalle in Hinterglemm (ca. 400 m nach dem Tunnel Richtung Talchluss, linkerhand). Der Eintritt ist kostenlos, der Märchenwald ist frei zugänglich und rund um die Uhr geöffnet.



HEIMATRUNDEWEG

Kurzbeschreibung: Bei einer gemütlichen und entspannenden Wanderung rund um den Zwiölfkogel-Gipfel können die Besucher näher über das Glemmtal erfahren. Von der geschichtlichen Entwicklung eines alten Bergbauerdorfes zu einem internationalen erfolgreichen Touristenzentrum, über spannende Sagen und Geschichten aus dem Glemmtal, bis hin zu Interessantes aus der Forst- und Almwirtschaft sowie zur Jagd und den Aufgaben der Bergbahnen-Unternehmen im Glemmtal.



WANDERUNG ZU DEN ATTRAKTIONEN IM TALCHLUSS SPAß, ABENTEUER UND LEHRREICHES ERWARTEN SIE VIEL VIELN ATTRAKTIONEN IM TALCHLUSS SAALBACH HINTERGLEMM

Erlebnis: ★★★★★ Länge: 2,8 km
Landschaft: ★★★★★ Hm: ▲ 50 m
Kondition: ★★★★★ Hm: ▼ 50 m
Technik: ★★★★★ Zeit: 1:00 h
Beste Jahreszeit: J F M A M J J A S O N D
Eigenschaften:

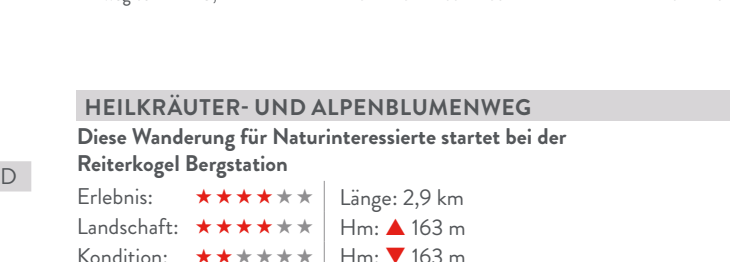
Kurzbeschreibung: Bei einer gemütlichen und entspannenden Wanderung rund um den Zwiölfkogel-Gipfel können die Besucher näher über das Glemmtal erfahren. Von der geschichtlichen Entwicklung eines alten Bergbauerdorfes zu einem internationalen erfolgreichen Touristenzentrum, über spannende Sagen und Geschichten aus dem Glemmtal, bis hin zu Interessantes aus der Forst- und Almwirtschaft sowie zur Jagd und den Aufgaben der Bergbahnen-Unternehmen im Glemmtal.



TALCHLUSS HOHENWEG


Rundwanderung
Erlebnis: ★★★★★ Länge: 10,1 km
Landschaft: ★★★★★ Hm: ▲ 514 m
Kondition: ★★★★★ Hm: ▼ 514 m
Technik: ★★★★★ Zeit: 3:30 h
Beste Jahreszeit: J F M A M J J A S O N D
Eigenschaften:

Kurzbeschreibung: Entlang der Skiflirtalce, vorbei an der Kohlmaibahn und über den Ronachweg zum Hotel Vorderorach. Der gut beschilderte Wanderweg führt vorbei am Bauernhofen mit nach Jausen und von dort über die Saalbachpromenade wieder retour nach Saalbach. Ab Jausen besteht auch eine Busverbindung (stündlich) retour nach Saalbach.



MOTORIKWEG

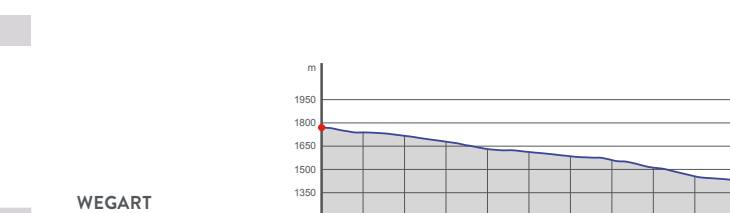
Kurzbeschreibung: Der Motorikweg verläuft knapp 8 Kilometer entlang der Saalbachpromenade zwischen Jausen und Saalbach. An insgesamt 24 Stationen werden Geschicklichkeit, Gleichgewicht und Fitness trainiert. Die Benutzung des Motorikwegs ist kostenlos, der Weg ist von Frühling bis zum ersten Winteranbruch im Spätherbst begehbar.



WANDERUNG ZU DEN ATTRAKTIONEN IM TALCHLUSS SPAß, ABENTEUER UND LEHRREICHES ERWARTEN SIE VIEL VIELN ATTRAKTIONEN IM TALCHLUSS SAALBACH HINTERGLEMM

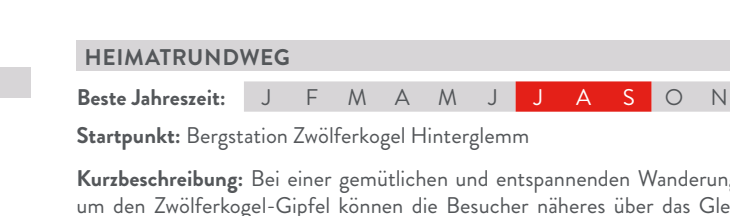
Erlebnis: ★★★★★ Länge: 3,8 km
Landschaft: ★★★★★ Hm: ▲ 233 m
Kondition: ★★★★★ Hm: ▼ 232 m
Technik: ★★★★★ Zeit: 2:00 h
Beste Jahreszeit: J F M A M J J A S O N D
Eigenschaften:

Kurzbeschreibung: Von der Berg- bis zur Mittelstation entlang des Weges erwarten die kleinen Besucher zahlreiche Spielstationen. Vom Spinnnetz zum Zerkleinern, über die Riesenlange Paula bis hin zur Riesenmaische und vieles mehr. Neben dem Eichhörnchenmarkt mit der goldenen Nuss gibt es hier viel zu entdecken. Auffahrt mit der Kohlmaibahn bis zur Bergstation. Entlang des Familienwanderweges und den Spielstationen bis zur Mittelstation. Abfahrt mit der Kohlmaibahn. Für Kinderwagen geeignet!



MOTONIKWEG

Kurzbeschreibung: Der Motorikweg verläuft knapp 8 Kilometer entlang der Saalbachpromenade zwischen Jausen und Saalbach. An insgesamt 24 Stationen werden Geschicklichkeit, Gleichgewicht und Fitness trainiert. Die Benutzung des Motorikwegs ist kostenlos, der Weg ist von Frühling bis zum ersten Winteranbruch im Spätherbst begehbar.



MOTORIKWEG

Kurzbeschreibung: Der Motorikweg verläuft knapp 8 Kilometer entlang der Saalbachpromenade zwischen Jausen und Saalbach. An insgesamt 24 Stationen werden Geschicklichkeit, Gleichgewicht und Fitness trainiert. Die Benutzung des Motorikwegs ist kostenlos, der Weg ist von Frühling bis zum ersten Winteranbruch im Spätherbst begehbar.



WANDERUNGEN FÜR DIE GANZE FAMILIE

GERSTREIT RUNDWEG

Gemütliche Wanderung
Erlebnis: ★★★★★ Länge: 7 km
Landschaft: ★★★★★ Hm: ▲ 384 m
Kondition: ★★★★★ Hm: ▼ 286 m
Technik: ★★★★★ Zeit: 2:00 h
Beste Jahreszeit: J F M A M J J A S O N D
Eigenschaften:

Kurzbeschreibung: Ab Hotel Hasenauer bzw. der Westgipfelbahn entlang dem Schwarzerweg führt der kleine Rundweg vorbei am Speichertech Gerstret wieder zurück auf den Schwarzerweg und zum Ausgangspunkt.



EINFACHE GEMÜTLICHE WANDERUNG FÜR DIE GANZE FAMILIE

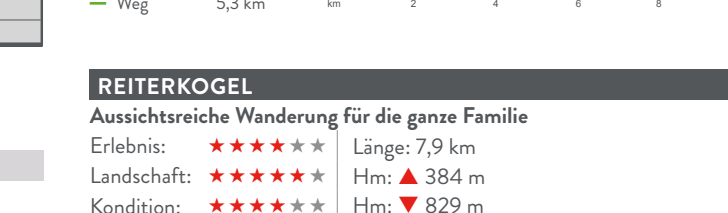
Kurzbeschreibung: Ab dem Dorfplatz Saalbach die Dorfstraße bergauf entlang bis zum Spielbergweg. Direkt von der Stauamer entlang des Paschwages Richtung Spielbergsweg. Unmittelbar neben der kleinen Spielbergkapelle den mäßig ansteigenden Weg entlang über die Wirtsalp und die Matsalm wieder zurück zum Ausgangspunkt.



KLEBERKOPF

Wanderung mit herrlichem Ausblick
Erlebnis: ★★★★★ Länge: 11,4 km
Landschaft: ★★★★★ Hm: ▲ 284 m
Kondition: ★★★★★ Hm: ▼ 1.051 m
Technik: ★★★★★ Zeit: 4:00 h
Beste Jahreszeit: J F M A M J J A S O N D
Eigenschaften:

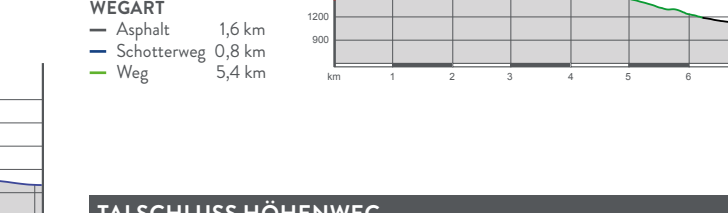
Kurzbeschreibung: Auffahrt mit der Kohlmaibahn bis zur Bergstation. Nach dem Abstieg über den Sattel zum Saalachtaler Höhenweg weiter in westlicher Richtung zum Spielbergköpf. Entlang der Abhänge des Spielberghorns führt der Weg zum Gipfel des Kleberkopfs. Abstieg über den Forstweg und das Spielbergsweg wieder zurück zum Dorfplatz Saalbach.



REITERKOGEL

Aussichtsreiche Wanderung für die ganze Familie
Erlebnis: ★★★★★ Länge: 7,9 km
Landschaft: ★★★★★ Hm: ▲ 384 m
Kondition: ★★★★★ Hm: ▼ 829 m
Technik: ★★★★★ Zeit: 4:00 h
Beste Jahreszeit: J F M A M J J A S O N D
Eigenschaften:


Kurzbeschreibung: Auffahrt mit der Reiterkogelbahn. Ab der Bergstation erreicht man mit einer guten Stunde Anstieg über die Route 5 den Gipfel des Reiterkogel. Vorbei am sogenannten Wetterkreuz (Martler) wandert man über die Reiteralm, die Sonnalm und den Untererweg talwärts bis zur Glemmtaler Landstraße. Von dort gelangt man entlang der Promenade 3 wieder zurück bis zur Reiterkogelbahn (Gezeit ca. 20 Minuten) und es besteht auch eine Postbusverbindung retour.



TALCHLUSS HOHENWEG

Rundwanderung
Erlebnis: ★★★★★ Länge: 10,1 km
Landschaft: ★★★★★ Hm: ▲ 514 m
Kondition: ★★★★★ Hm: ▼ 514 m
Technik: ★★★★★ Zeit: 3:30 h
Beste Jahreszeit: J F M A M J J A S O N D
Eigenschaften:

Kurzbeschreibung: Entlang der Skiflirtalce, vorbei an der Kohlmaibahn und über den Ronachweg zum Hotel Vorderorach. Der gut beschilderte Wanderweg führt vorbei am Bauernhofen mit nach Jausen und von dort über die Saalbachpromenade wieder retour nach Saalbach. Ab Jausen besteht auch eine Busverbindung (stündlich) retour nach Saalbach.



WANDERUNG ZU DEN ATTRAKTIONEN IM TALCHLUSS SPAß, ABENTEUER UND LEHRREICHES ERWARTEN SIE VIEL VIELN ATTRAKTIONEN IM TALCHLUSS SAALBACH HINTERGLEMM

Erlebnis: ★★★★★ Länge: 3,8 km
Landschaft: ★★★★★ Hm: ▲ 233 m
Kondition: ★★★★★ Hm: ▼ 232 m
Technik: ★★★★★ Zeit: 2:00 h
Beste Jahreszeit: J F M A M J J A S O N D
Eigenschaften:

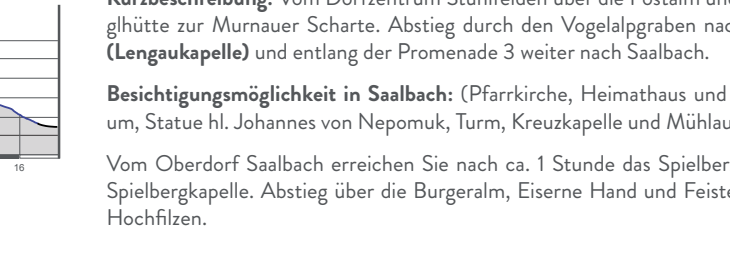
Kurzbeschreibung: Von der Berg- bis zur Mittelstation entlang des Weges erwarten die kleinen Besucher zahlreiche Spielstationen. Vom Spinnnetz zum Zerkleinern, über die Riesenlange Paula bis hin zur Riesenmaische und vieles mehr. Neben dem Eichhörnchenmarkt mit der goldenen Nuss gibt es hier viel zu entdecken. Auffahrt mit der Kohlmaibahn bis zur Bergstation. Entlang des Familienwanderweges und den Spielstationen bis zur Mittelstation. Abfahrt mit der Kohlmaibahn. Für Kinderwagen geeignet!



PINZGAUER MARIENWEG

Pilgerweg
Erlebnis: ★★★★★ Länge: 21,3 km
Landschaft: ★★★★★ Hm: ▲ 384 m
Kondition: ★★★★★ Hm: ▼ 1.014 m
Technik: ★★★★★ Zeit: 7:45 h
Beste Jahreszeit: J F M A M J J A S O N D
Eigenschaften:

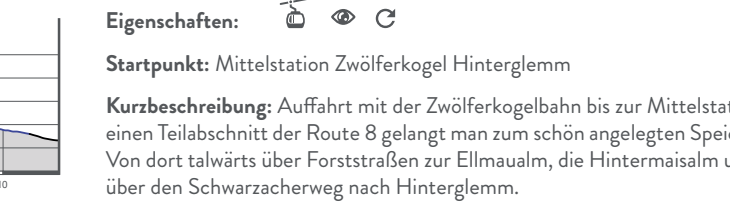
Kurzbeschreibung: Über die Dorfstraße und die Erzbachstraße bis zur Hochwassersperre dem Weg Nr. 3 folgen bis zur Lochalm. Über den Saalachtaler Höhenweg links zum Geierkogel (1853m), Schaberkogel (1888m), Große Aizt (1914m). Abstieg zur Schönlentenhütte links über den 11-Hütten-Weg. Rechts abzwiegen zur Hecheralm über den Hecheralm-Rundweg oder über die Zufahrtsstraße.



ZWÖLFKOGEL RUNDWEG

Gemütliche Rundwanderung
Erlebnis: ★★★★★ Länge: 7,2 km
Landschaft: ★★★★★ Hm: ▲ 108 m
Kondition: ★★★★★ Hm: ▼ 588 m
Technik: ★★★★★ Zeit: 3:00 h
Beste Jahreszeit: J F M A M J J A S O N D
Eigenschaften:

Kurzbeschreibung: Mittelstation Zwiölfkogel Hinterglemm



VOM KOHLMAIS NACH VIEHHOFEN

Panoramawanderung nach Viehhofen
Erlebnis: ★★★★★ Länge: 13,5 km
Landschaft: ★★★★★ Hm: ▲